

中华人民共和国



建设项目
选址意见书

中华人民共和国

建设项目选址意见书

331001201690002

选字第

号

根据《中华人民共和国城乡规划法》第三十六条和国家有关规定，经审核，本建设项目符合城乡规划要求，颁发此书。

至 2017年05月31日 未取得建设项目批准、核准文件的，此选址意见书失效。

核发机关

日期



鄭州至玉环公路椒江洪家至温岭城东段
公路工程

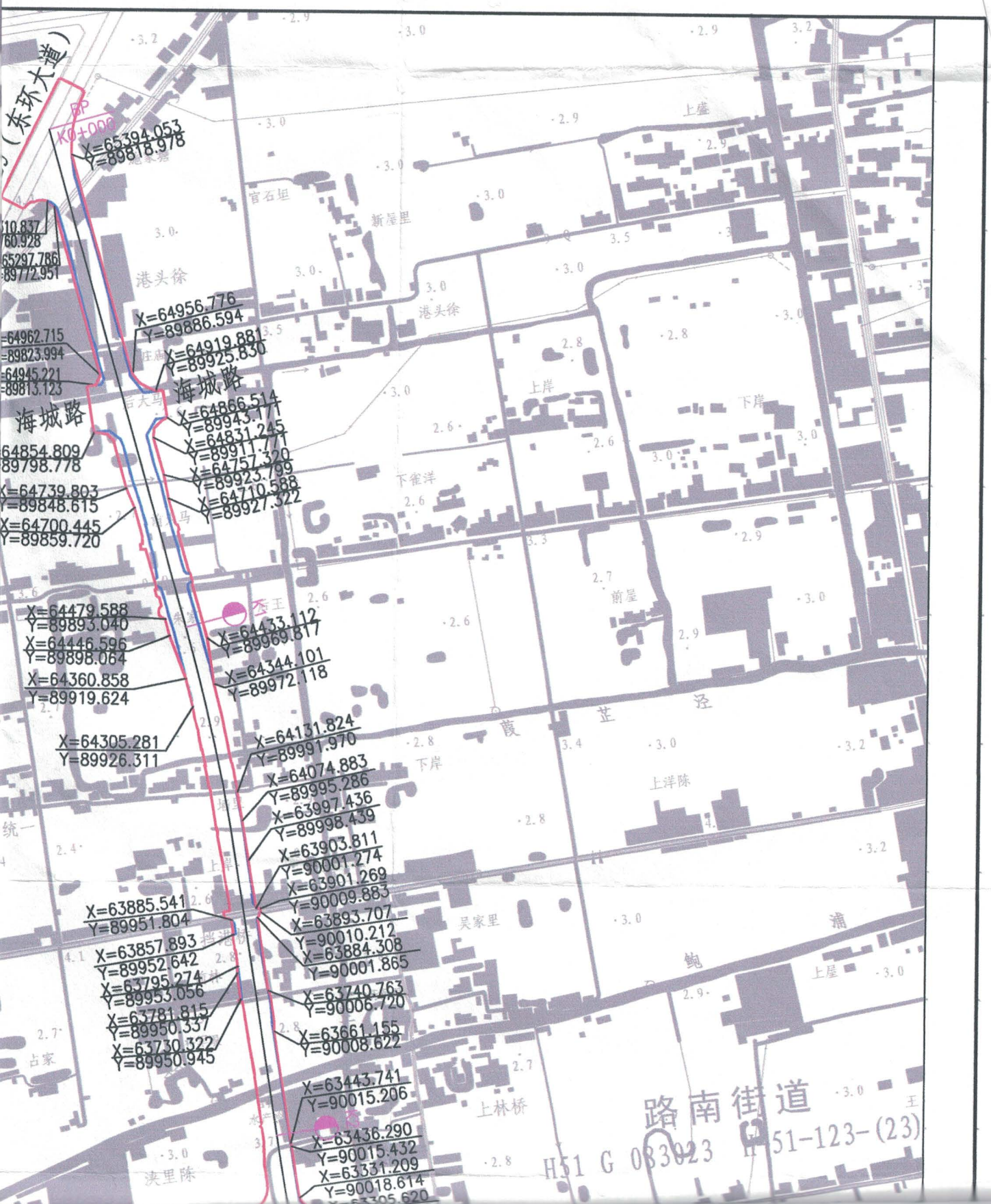
基 本 情 况	建设项目名称	台州市交通运输局
	建设单位名称	台发改办交通受理[2016]4号
	建设项目依据	椒江区、路桥区、温岭市
	建设项目拟选位置	壹佰陆拾壹万柒仟捌佰玖拾 平方米 点零零
	拟用地面积	全长约21.4公里，其中椒江段约1.9公 里，路桥段约9.4公里，温岭段约10.2公 里。
	拟建设规模	
附图及附件名称 用地红线图		

遵守事项

- 一、建设项目基本情况一栏依据建设单位提供的有关材料填写。
- 二、本书是城乡规划主管部门依法审核建设项目选址的法定凭据。
- 三、未经核发机关审核同意，本书的各项内容不得随意变更。
- 四、本书所需附图与附件由核发机关依法确定，与本书具有同等法律效力。

No 332013013342

中华人民共和国住房和城乡建设部监制



(东环大道)

10.837
60.928
65297.786
89772.951

64962.715
89823.994
64945.221
89813.123

64854.809
89798.778

X=64739.803
Y=89848.615
X=64700.445
Y=89859.720

X=64479.588
Y=89893.040
X=64446.596
Y=89898.064
X=64360.858
Y=89919.624

X=64305.281
Y=89926.311

X=63885.541
Y=89951.804

X=63857.893
Y=89952.642
X=63795.274
Y=89953.056
X=63781.815
Y=89950.337
X=63730.322
Y=89950.945

X=63443.741
Y=90015.206

X=63436.290
Y=90015.432
X=63331.209
Y=90018.614
X=63305.620

X=65394.053
Y=89818.978

X=64956.776
Y=89886.594

X=64919.881
Y=89925.830

X=64866.514
Y=89943.171
X=64831.245
Y=89911.771
X=64757.320
Y=89923.799
X=64710.588
Y=89927.322

X=64433.112
Y=89969.817
X=64344.101
Y=89972.118

X=64131.824
Y=89991.970

X=64074.883
Y=89995.286
X=63997.436
Y=89998.439

X=63903.811
Y=90001.274
X=63901.269
Y=90009.883

X=63893.707
Y=90010.212
X=63884.308
Y=90001.865

X=63740.763
Y=90006.720
X=63661.155
Y=90008.622

路南街道
H51 G 083023
51-123-(23)



X=60384.923
 Y=90116.012
 X=60527.917
 Y=90112.836
 X=60550.214
 Y=90109.767
 X=60651.534
 Y=90100.665
 X=60952.110
 Y=90091.624
 X=61019.404
 Y=90090.640
 X=61051.900
 Y=90088.799
 X=61076.317
 Y=90086.178
 X=61111.099
 Y=90081.078
 X=61234.177
 Y=90075.996
 X=61286.507
 Y=90074.951
 X=61321.148
 Y=90066.997

X=60607.820
Y=90040.110

X=90029.667
 Y=60950.974
 X=90032.646
 Y=61001.279
 X=90029.628
 Y=61105.989
 X=90032.386
 Y=61133.946
 X=90029.450
 Y=61232.614
 X=90035.019
 Y=61285.270
 X=90031.285
 Y=61408.847

X=61584.630
 Y=90063.811
 X=61690.190
 Y=90062.391
 X=61737.235
 Y=90054.951

Y=90025.836
 X=61589.334
 Y=90020.363
 X=61654.659
 Y=90014.855
 X=61837.134
 Y=90017.146
 X=61877.221
 Y=90015.853
 X=61920.073
 Y=90010.544
 X=61979.941
 Y=90007.101
 X=62093.675
 Y=90005.632

X=62141.571
 Y=90004.549
 X=62176.841
 Y=90001.640
 X=62272.900
 Y=90002.442
 X=62362.070
 Y=89997.462
 X=62526.522
 Y=89988.452
 X=62576.273
 Y=89984.011
 X=62682.196
 Y=89962.774

Y=90047.954
 X=62293.073
 Y=90041.608
 X=62423.230
 Y=90044.371
 X=62579.778
 Y=90042.377
 X=62645.621
 Y=90041.093

X=63141.708
 Y=89964.451
 X=63171.672
 Y=90031.363
 X=63193.980
 Y=90036.520
 X=63204.466
 Y=90030.466

椒江区 路桥区

下大道

迎宾大道

X=60283.173
Y=90049.140

X=60133.438
Y=90055.303

X=60015.686
Y=90058.693

X=59893.809
Y=90057.201

X=59794.100
Y=90061.549

X=59654.286
Y=90053.062

X=59489.410
Y=90032.873

X=59370.241
Y=90014.386

X=58885.566
Y=89888.063

X=58825.954
Y=89861.300

X=58520.946
Y=89539.745

X=58553.994
Y=89488.847

X=58568.147
Y=89463.560

X=58559.033
Y=89718.874

X=58867.530
Y=89928.126

X=58799.177
Y=89912.413

X=58740.099
Y=89889.136

X=58641.948
Y=89862.231

X=58609.572
Y=89849.305

X=58511.437
Y=89831.127

X=58376.036
Y=89884.420

X=58347.937
Y=89920.483

X=58317.698
Y=90007.989

X=58521.272
Y=89386.223

X=58502.758
Y=89408.486

X=58483.325
Y=89423.986

X=58407.659
Y=89490.117

X=58156.097
Y=89510.913

X=58070.748
Y=89462.924

X=57978.114
Y=89418.144

X=57941.174
Y=89395.169

X=57907.105
Y=89380.992

X=57718.668
Y=89280.603

X=57672.279
Y=89258.279

X=58140.122
Y=89594.709

X=58017.684
Y=89510.494

X=57909.386
Y=89440.437

X=57884.367
Y=89419.647

X=57802.210
Y=89374.006

X=57792.882
Y=89367.551

X=58167.110
Y=90436.627

X=58159.208
Y=90468.443

X=58261.350
Y=89880.327

X=58173.098
Y=89632.512

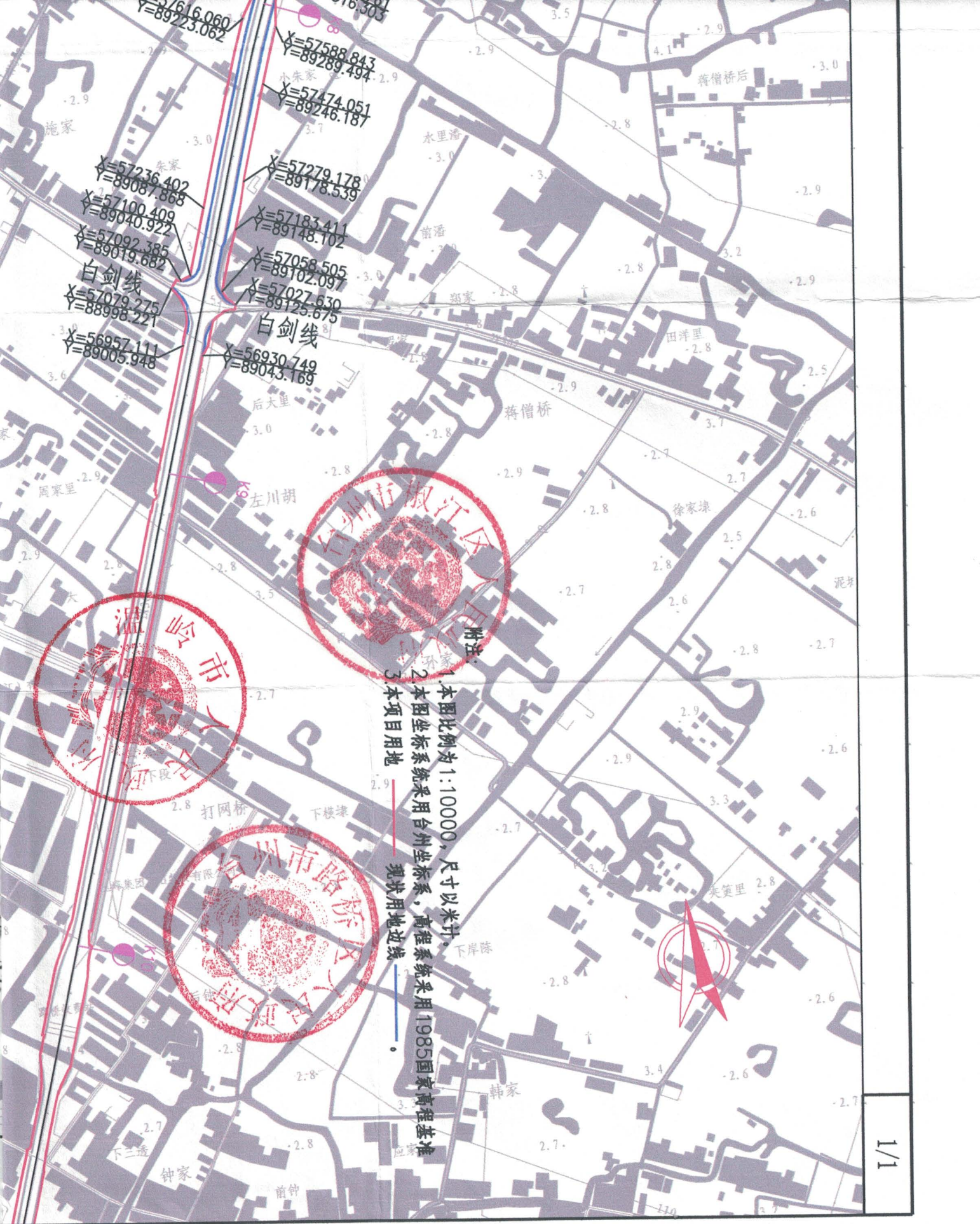
X=58157.507
Y=89612.589

X=58168.335
Y=90470.043

秀洲至路桥公路路桥南山至洋屿段

秀洲至路桥公路路桥南山至洋屿段





X=57616.060
Y=89223.062

X=57588.843
Y=89289.494

X=57474.051
Y=89246.187

X=57279.178
Y=89178.539

X=57183.411
Y=89148.102

X=57058.505
Y=89102.097

X=57027.630
Y=89125.675

X=56930.749
Y=89043.169

X=57236.402
Y=89087.868

X=57100.409
Y=89040.922

X=57092.385
Y=89019.682

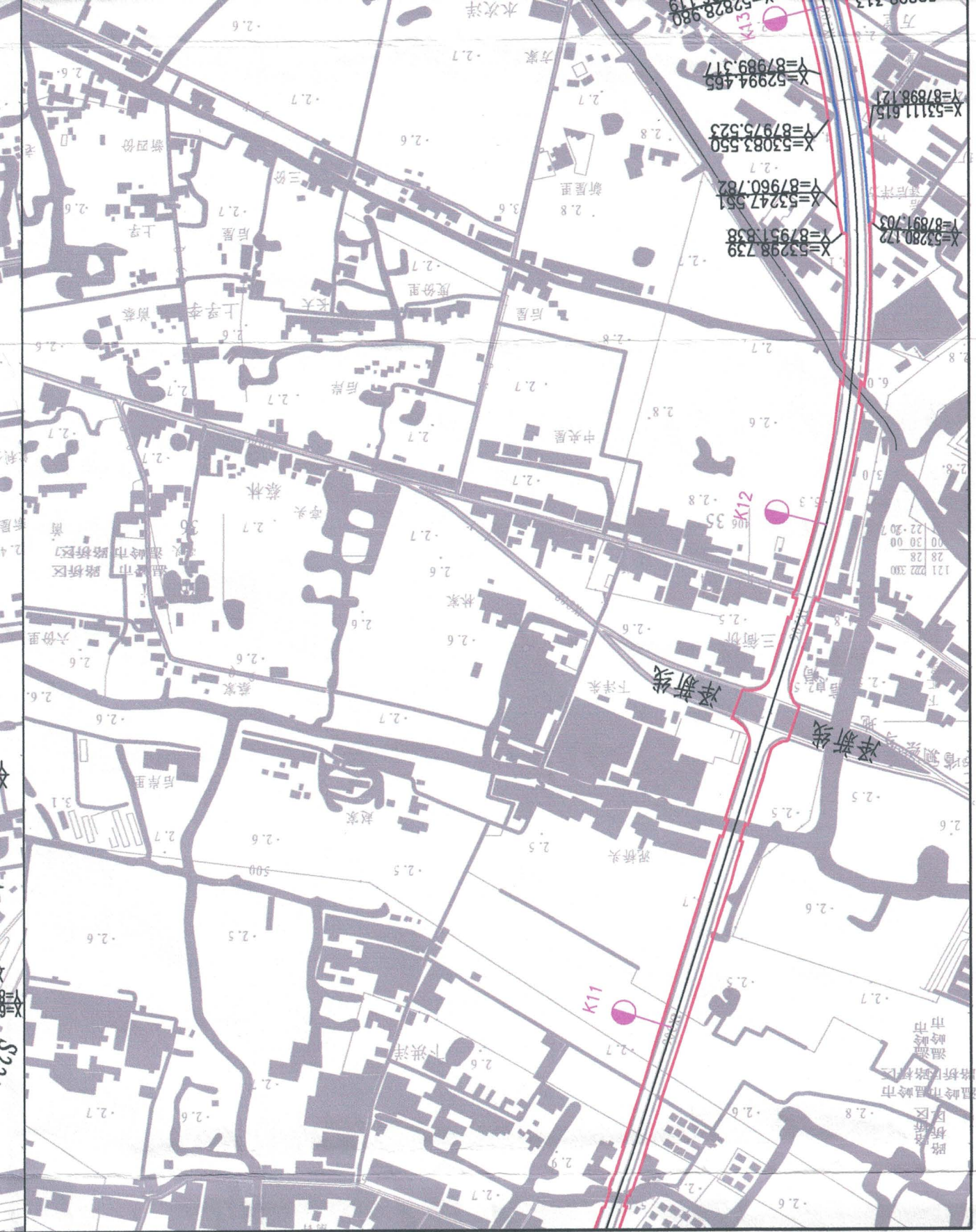
X=57079.275
Y=88998.221

X=56957.111
Y=89005.948

白剑线



注：
 1. 本图比例为1:10000，尺寸以米计。
 2. 本图坐标系采用台州坐标系，高程系统采用1985国家高程基准。
 3. 本项目用地——现状用地边线





牧岭、新河
牧岭、新河

夹屿

后楼

横岭

杨家庄

朱洋

后新屋

横岭

杨家庄

朱洋

后新屋

横岭

杨家庄

朱洋

后新屋

横岭

杨家庄

朱洋

后新屋

横岭

杨家庄

朱洋

打角

打角桥

打角里

打角小学

打角村

打角庄

打角屯

打角营

打角店

打角铺

打角园

打角林

打角山

打角水

打角火

打角土

打角石

打角木

打角草

打角花

打角果

K14

K13

K12

K11

K10

K9

K8

K7

K6

K5

K4

K3

K2

K1

K0

K-1

K-2

K-3

K-4

K-5

K-6

K-7

K-8

K-9

G104 津国复线

Y=52707.414
X=88059.030

Y=52707.414
X=88059.030

Y=52707.414
X=88059.030

Y=52043.614
X=88287.473

Y=52096.625
X=88529.935

Y=52096.625
X=88529.935

Y=52096.625
X=88529.935

Y=52096.625
X=88529.935

Y=52096.625
X=88529.935

Y=52096.625
X=88529.935

Y=52309.538
X=88134.173

Y=52495.491
X=88006.711

Y=52591.130
X=88023.560

Y=52676.057
X=87978.519

Y=52676.057
X=87978.519

Y=52676.057
X=87978.519

Y=52676.057
X=87978.519

